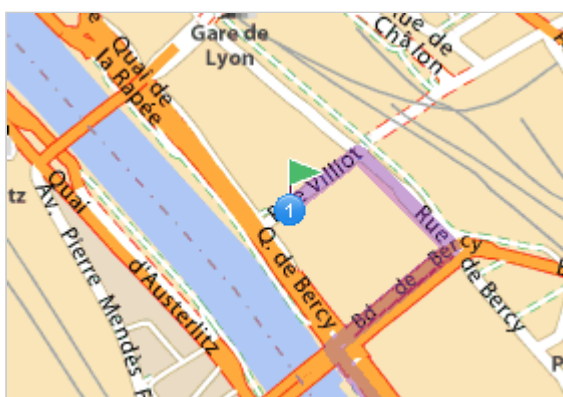
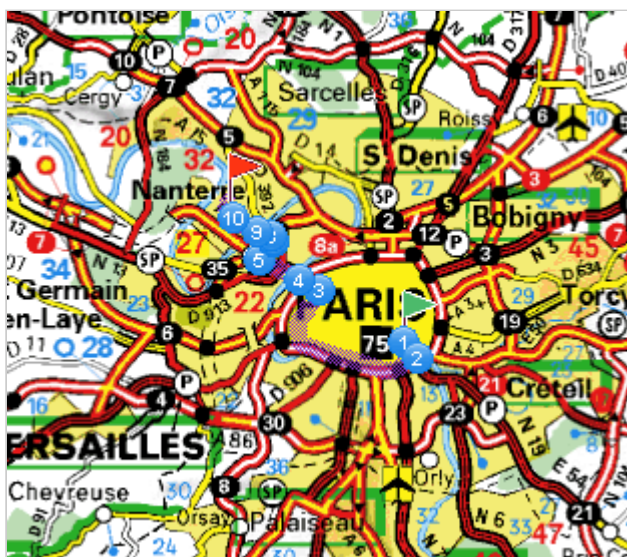




Itinéraire imprimé le 07/03/2010

	<b>Départ :</b> 75012 Paris 12 - Rue Villiot	<b>Temps :</b> 00h43
	<b>Arrivée :</b> 78500 Sartrouville	<b>Distance :</b> 33 km
		<b>Coût total :</b> 3.45 EUR








JUSQU'À **50%** D'ÉCONOMIE AVEC LES CARTOUCHES XL

HIT PRINT RELIABLY™ 

\* Imprimez en toute confiance

## Votre feuille de route

	<b>Départ :</b> Paris 12, Rue Villiot	
	Nous avons retenu comme point de départ un point dans la rue	
<b>1</b>	<b>Sortir de Paris 12</b>	2.5 km
	Continuer sur : <b>Rue Villiot</b>	(0.2 km)
	 Prendre à droite : <b>Rue de Bercy</b>	(0.3 km)
	 Prendre à droite : <b>Boulevard de Bercy</b>	(0.3 km)